



АДМИНИСТРАЦИЯ ГОРОДА ПЕРМИ
ДЕПАРТАМЕНТ ЗЕМЕЛЬНЫХ ОТНОШЕНИЙ

РЕШЕНИЕ

о размещении объектов № 358 от 19.03.2018

г. Пермь, ул. Сибирская, 15

Департамент земельных отношений администрации города Перми в соответствии с пунктом 3 ст. 39.36 Земельного кодекса Российской Федерации, Положением о порядке и условиях размещения объектов на землях или земельных участках, находящихся в государственной или муниципальной собственности, на территории Пермского края без предоставления земельных участков и установления сервитутов, утвержденным Постановлением Правительства Пермского края от 22.07.2015 № 478-п

разрешает ОАО «МРСК Урала» (ИНН 6671163413, ОГРН 1056604000970, место нахождения: 620026, Свердловская область, г. Екатеринбург, ул. Мамина-Сибиряка, 140)

размещение объекта: ВЛ 6 кВ ф. Шпальный, входящая в состав электросетевого комплекса «Подстанция 110/35/6 кВ «Западная»

способ размещения объекта: наземный

на землях: государственная собственность на которые не разграничена

на срок: 49 лет

местоположение: г. Пермь, Дзержинский район.

Территория, согласно схеме, расположена в зонах с особыми условиями использования территорий: охранный зона объектов электросетевого хозяйства, приаэродромная территория аэродрома аэропорта Большое Савино; зона катастрофического затопления, в водоохранная зона, зона прибрежной защитной полосы.

ОАО «МРСК Урала»:

1. Соблюдать правила охраны электрических сетей, установленные Постановлением Правительства Российской Федерации от 24.02.2009 № 160 «О порядке установления охранных зон объектов электросетевого хозяйства и особых условий использования земельных участков, расположенных в границах таких зон».

2. Соблюдать правила охранных зон воздушного пространства, установленные Постановлением Правительства Российской Федерации от 11.03.2010 № 138 «Об утверждении Федеральных правил использования воздушного пространства Российской Федерации».


3. Не допускать на земельном участке строительство объектов капитального строительства без обеспечения инженерной защиты таких объектов от затопления, подтопления.

4. Соблюдать правила водоохранной зоны и прибрежной защитной полосы, установленные статьей 65 Водного Кодекса Российской Федерации.

Приложение:

Схема предполагаемых к использованию земель или части земельного участка с координатами поворотных точек границы земельного участка (на 1 л. в 1 экз.).

Начальник департамента



О.В. Немирова

Схема предполагаемых к использованию земель или части земельного участка

Объект: опоры ВЛ 6кВ Ф. Шпальный, входящий в состав электросетевого комплекса "Подстанция 110/35/6кВ "Западная"

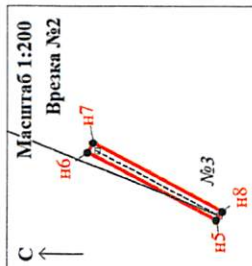
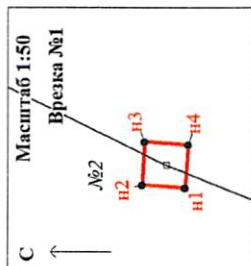
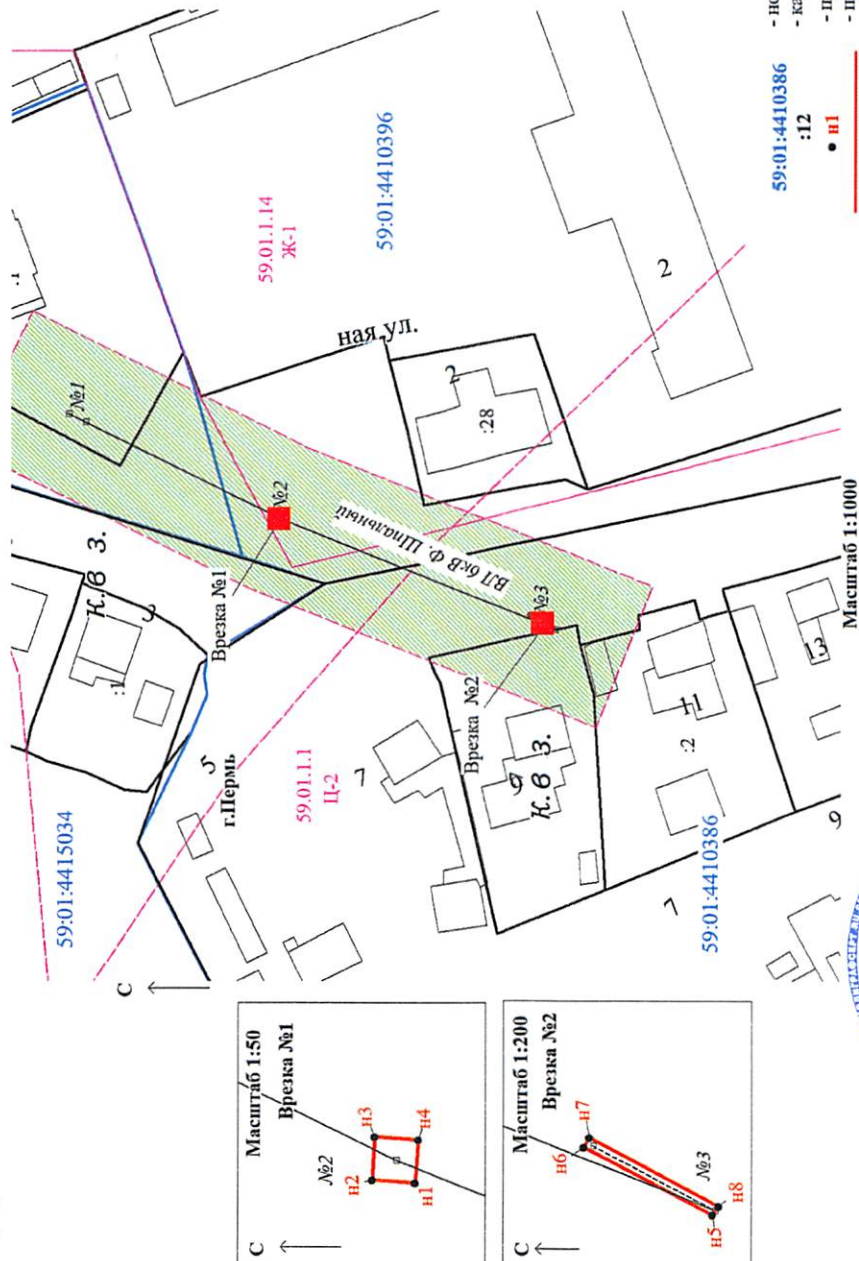
Местоположение: город Пермь, Дзержинский район

Площадь земель или части земельных участка, кв.м.1

Категория земель: Земли населенных пунктов

Вид разрешенного использования:

Обозначение характерных точек границ	Координаты, м	
	X	Y
1	2	3
н1	516691.96	2225562.44
н2	516692.26	2225562.46
н3	516692.24	2225562.76
н4	516691.94	2225562.74
н1	516691.96	2225562.44
н5	516654.38	2225547.38
н6	516657.93	2225549.27
н7	516657.78	2225549.53
н8	516654.22	2225547.63
н7	516654.38	2225547.38



Условные обозначения:

- номер кадастрового квартала;
- кадастровый номер земельного участка;
- проектируемая поворотная точка и её номер;
- проектируемая граница земельного участка;
- граница кадастрового квартала;
- существующая часть границы, имеющаяся в ЕГРН сведения о которой достаточны для определения ее местоположения;
- обозначение образуемой части земельного участка, размеры которой не могут быть переданы в масштабе разделов графической части
- границы зон, с особыми условиями использования территории, внесенные в ЕГРН;
- номера зон, с особыми условиями использования территории, внесенные в ЕГРН;
- Ц-2 Зона обслуживания и деловой активности местного значения

59:01:4410386

:12

• н1

Описание границ смежных землепользователей:

от н1-н1, н5-н5 земли муниципального образования "Города Пермь."

Заявитель:

Верно

(для юридических лиц
и индивидуальных предпринимателей)

- ОХРАННАЯ ЗОНА ВЛ 6 КВ Ф. ШПАЛЬНЫЙ

59:01:2226

59:01.1.1

59:01.2.226

